

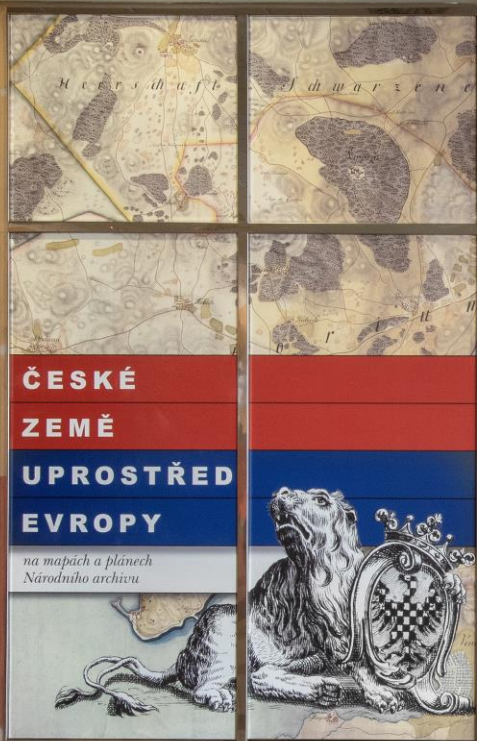


Národní archiv

SLOVENSKÝ ODKAZ VE SBÍRKÁCH MAP A PLÁNŮ NÁRODNÍHO ARCHIVU A JEJICH ZPŘÍSTUPNĚNÍ


SLOVAK HERITAGE IN THE COLLECTIONS OF MAPS AND PLANS OF THE NATIONAL ARCHIVES AND THEIR ACCESSIBILITY

Filip Paulus – Šárka Steinová



ČESKÉ
ZEMĚ
UPROSTŘED
EVROPY

na mapách a plánech
Národního archivu



vystava22.nacr.cz

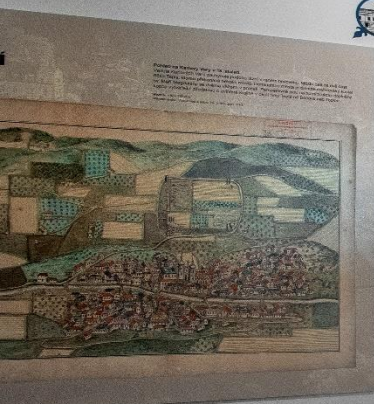
14. 9. – 30. 10. 2022

Otevřeno denně 9–17 hodin



ČESKÉ ZEMĚ UPROSTŘED EVROPY

Brochure stand containing various informational materials related to the exhibition.



MONTANA – NEROSTNÉ BOHATSTVÍ

Důlní mapa jilovského zlatorudného revíru z roku 1737 od důlního měřiče a hormistra Johanna Christiana Fischera.

Jilové u Prahy
Jilové patří k podzemí z nejmocnějších horních měst na našem území. Roku 1300 povýšil Karel IV. Jilové u Prahy na královské zlatorudné město, krasojití a obchodní středisko. Důlní měřiči a zlatorudníci na území důlního díla, od konce 15. století se obracují k těžbě a zpracování zlata. První měřiči a zlatorudníci u Jilové v roce 15. století. Pošle mešská šlechta a jiné vrstvy, které o obnovu mešská města z jilovské osady již nikdy vyrazily, který měla ve 14. století.



Podle měřičů měřičů zlatorudného revíru z roku 1737 měřiči a zlatorudníci na území důlního díla, od konce 15. století se obracují k těžbě a zpracování zlata. První měřiči a zlatorudníci u Jilové v roce 15. století. Pošle mešská šlechta a jiné vrstvy, které o obnovu mešská města z jilovské osady již nikdy vyrazily, který měla ve 14. století.

ČESKÉ
ZEMĚ
UPROSTŘED
EVROPY

ŘEKY A VODNÍ DILA

*"Jilové město je jako dáš jen ohromit.
Vše, co jest silu, je přirozeno voda,
a vše, co jest jeho dáno, je v nej a páry."*



MONTANA – NEROSTNÉ BOHATSTVÍ

*"Hory jsou tak město
u dělníků město studentů."*



ARCHITEKTURA A

Plán domu na Starém Městě pražském z roku 1771 od stavitele Antona H...



<https://vystava22.nacr.cz/>

**ČESKÉ ZEMĚ
UPROSTŘED EVROPY**

LESY **HRANICE** **MONTANA** **ŘEKY A VODNÍ DÍLA** **DOPRAVA** **ARCHITEKTURA**

Co nás s Evropou spojuje i rozděluje?

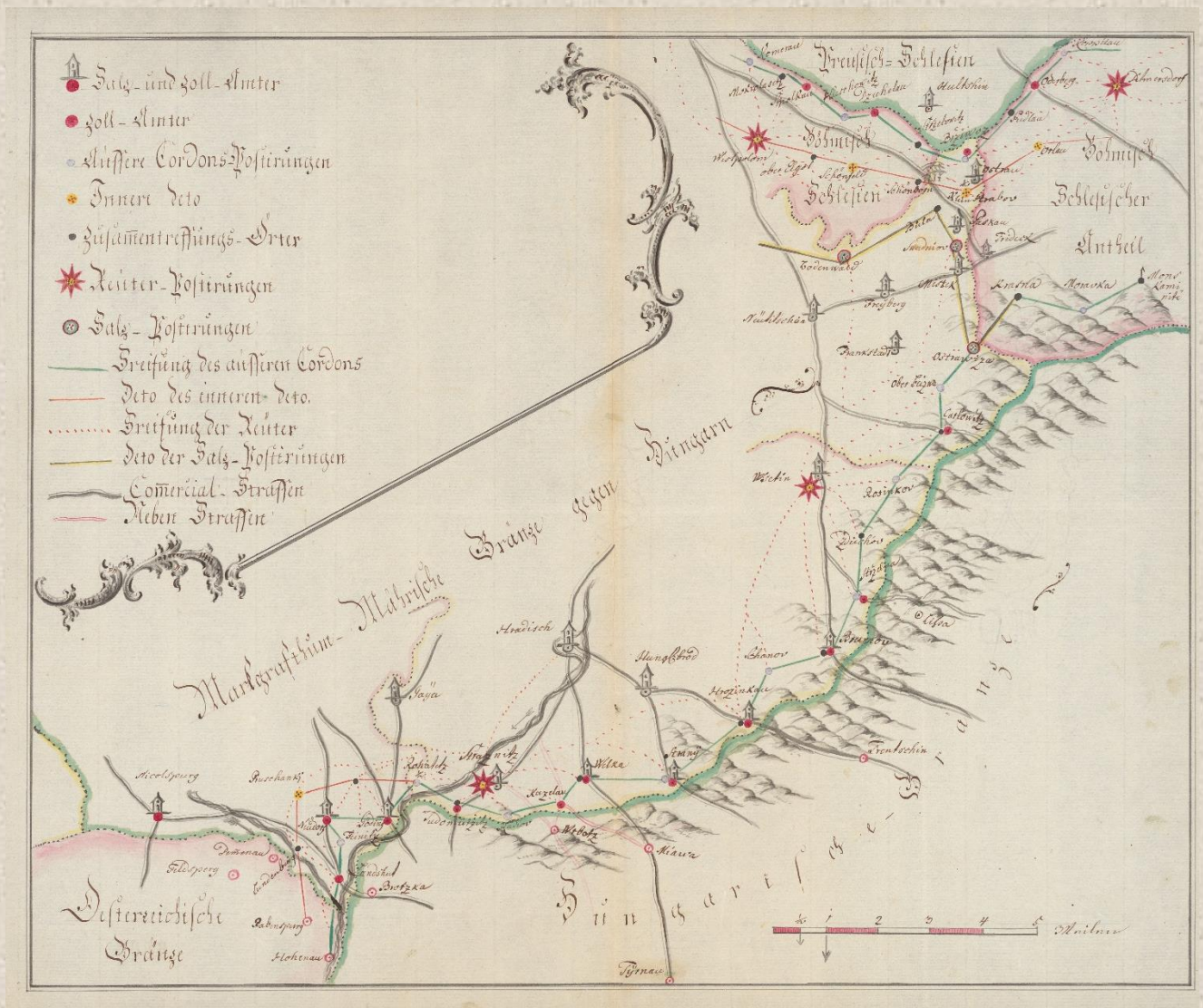
Co Evropě přinášíme?

SANTINI-AICHEL **LÁŽENSTVÍ** **STARO-KLADRUBSKÝ KŮN** **ŽIDOVSKÉ PLÁNKY**

KONTAKT PhDr. Filip Paulus, filip.paulus@nacr.cz
ThDr. Mgr. Šárka Steinová, Th.D., sarka.steinova@nacr.cz

Cookies

O výstavě
Pracovní list
Katalog
Komiks
Fotogalerie



Mapa česko-slovenských hranic z 18. století zachycující dopravní síť pošty a přepravy soli

Mezinárodní spolupráce

- Národní archiv
- Das Österreichische Staatsarchiv
- Slovenský národný archív špecializované pracovisko Slovenský banský archív v Banskej Štiavnici

Národní archiv

- **Sbírka map a plánů** - 8 150 inv. č. (počet inventarizovaných map 3 800),
soubor map 1:25 000 a 1:75 000 (6 349 inv. č.)
- **Sbírka montánních map a plánů** - 1 500 inv. č.
- **Sbírka map a plánů II.**
 - Mincovnictví a hornictví (mapy ze spisů)
 - Dvorská komora (mapová sbírka)
- **Sbírka map orientačního běhu** – 6 500 inv. č.

Mincovnictví a hornictví




zastoupení států ve sbírce

Prus: 27. Junij 1740.



Abriss oder Situation der erbauten Pulvermühl
1: die Länge der Mühl, 2: die Höhe des Wasserrads, 3: die Höhe des Mühlbänns, 4: die Höhe des Mühlbänns, 5: die Höhe des Mühlbänns, 6: die Höhe des Mühlbänns.

Situační plán prašného mlýna (Abriss oder Situation der erbauten Pulvermühl)



Vincenz K. L. Schindler, k. u. l. Hof- u. Kreis-Physik. Medicin. Practicant.

Praktický výkres posluchače Báňské akademie v Banské Štiavnici Vincence Schindlera

Dvorská komora

| Mapy a plány Národní archiv | Čechy | ostatní země |
|--|------------|--------------|
| A Přehledové mapy velkých oblastí | 4 | 1 |
| B Poštovní a silniční mapy | 7 | 3 |
| C Plány pro výstavbu silnic a projekty | 3 | 0 |
| D Hraniční mapy | 7 | 2 |
| E Mapy pro účely výběru mýta a cla | 20 | 0 |
| F Mapy a plány vodních cest na řekách a kanálech | 69 | 4 |
| H Plány zařízení pro průmyslové a důlní využití vodní energie | 1 | 0 |
| K Mapy lesů | 1 | 5 |
| L Mapy a plány soukromých a císařských statků a zahrad | 2 | 1 |
| M Mapy a plány válečných bojišť, obležení, pevností a opevnění | 2 | 1 |
| N Plány strojů, průmyslových závodů a lodí | 5 | 80 |
| O Mapy a plány měst, okresů, přístavů a obcí | 2 | 2 |
| Pa Mapy a plány dolů v dědičných zemích | 11 | 0 |
| Pb Mapy a plány dolů v dědičných zemích | 2 | 0 |
| Pd Mapy a plány dolů v dědičných zemích | 0 | 3 |
| Qb Mapy solných skladišť a cest | 4 | 4 |
| Ra Plány kancelářských a důlních budov | 67 | 5 |
| Rb Plány hradů, zámků, kostelů a dalších budov | 2 | 1 |
| S Uniformy, lodě, výrobní vzorky | 25 | 5 |
| celkem | 234 | 117 |

Das Österreichische Staatsarchiv

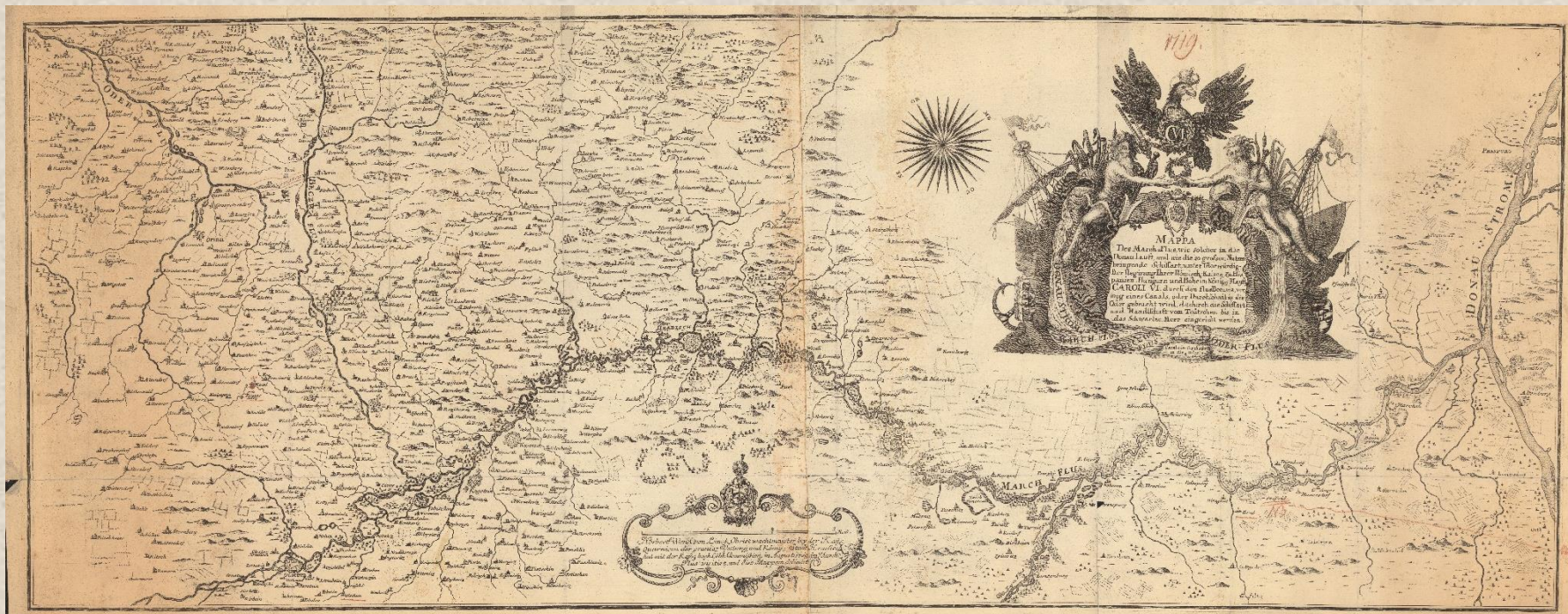
- Finanz und Hofkammerarchiv
 - Sammlungen und Selekte
 - Karten und Plansammlung
 - Sign. A-Z (cca 7. 900 inv. č.)

N Pläne von Maschinen, industriellen Anlagen und Schiffen (N 001 – N639) (1655-1847)



Karten und Plansammlung

| Mapy a plány Vídeňský archiv | Čechy | Slovensko |
|--|------------|------------|
| A Přehledové mapy velkých oblastí | 10 | 4 |
| B Poštovní a silniční mapy | 8 | 1 |
| C Plány pro výstavbu silnic a projekty | 3 | 1 |
| D Hraniční mapy | 0 | 0 |
| E Mapy pro účely výběru mýta a cla | 13 | 1 |
| F Mapy a plány vodních cest na řekách a kanálech | 21 | 10 |
| G Mosty | 4 | 0 |
| H Plány zařízení pro průmyslové a důlní využití vodní energie | 14 | 3 |
| K Mapy lesů | 5 | 3 |
| L Mapy a plány soukromých a císařských statků a zahrad | 8 | 0 |
| M Mapy a plány válečných bojišť, obležení, pevností a opevnění | 0 | 4 |
| N Plány strojů, průmyslových závodů a lodí | 37 | 47 |
| O Mapy a plány měst, okresů, přístavů a obcí | 11 | 17 |
| Pa Mapy a plány dolů v dědičných zemích | 1 | 129 |
| Pb Mapy a plány dolů v dědičných zemích | 0 | 0 |
| Pd Mapy a plány dolů v dědičných zemích | 99 | 1 |
| Qb Mapy solných skladišť a cest | 3 | 1 |
| Ra Plány kancelářských a důlních budov | 37 | 34 |
| Rb Plány hradů, zámků, kostelů a dalších budov | 11 | 29 |
| S Uniformy, lodě, výrobní vzorky | 11 | 5 |
| Celkem | 293 | 290 |



Sign. F 018, Mapa toku řeky Moravy až k soutoku s Dunajem, (Mappa des March-Flus), 465x1114 mm, 1719, Norbert Václav von Linck

Slovenský národný archív špecializované pracovisko Slovenský banský archív v Banskej Štiavnici

- Hlavný komornogrófský úrad v Banskej Štiavnici
 - Plány (koniec 17. stor. - 1918)

N Á V R H
normy pro optimální výkon archivní péče
o kartografický materiál

| činnost | stupeň obtížnosti | inv. jedn./den ¹⁾ (objednávek/den) |
|-------------------------------|----------------------------|--|
| evidenční ²⁾ | I | 40 |
| | II | 30 |
| | III | 20 |
| inventarizace ³⁾ | I | 20 |
| | II | 12 |
| | III | 5 |
| reinventarizace ⁴⁾ | I | 20 |
| | II | 15 |
| | III | 7 |
| katalogizace ⁵⁾ | ze stadia evidenční | 3 |
| | ze stadia inventarizace | 7 |
| rejstříkování | | 50 |
| rešerše ⁶⁾ | I | (2) |
| | II | (1) |
| BA ⁷⁾ | | (10) |

1) U kartografického materiálu představuje inventurní jednotku jedno kartografické dílo, tj. mapa (plán) na jednom nebo více listech, soubor map (atlas) nebo globus.

Metodiky zpracování v NA

- Základní pravidla pro zpracování archivního materiálu, 1958
- **Archivní zpracování map a plánů, G. Čechová, AČ 1959**
- Jednotný formulář archivního inventáře, V. Babička – T. Kalina, Zpravodaj ČSVTS, 1981
- Návrh koncepce zpracování Sbírkový map a plánů, S. Kokoška – M. Kronus, 1990
- Návrh zásad zpracování kartografického materiálu se zvl. zřetelem ke Sbírkový map a plánů v SÚA, S. Kokoška – M. Kronus, 1993

Metodologie zpracování v současnosti


- Podle ***Základních pravidel pro zpracování archiválií*** verze 3.1 z roku 2015
- Přihlédnutí k platným metodikám dalších paměťových institucí (Žabička 2011, Novotná 2014, Pacek 2020)
- ***Metodický pokyn č. 2/2020 pro evidenci a zpřístupňování map v archivech České republiky, OASSS 2023***

Zpracování map a plánů v NA

- Katalog
 - titulní list
 - úvod se seznamem pramenů a literatury
 - jednotlivé katalogové záznamy (série, složka, jednotlivost, část jednotlivosti)
 - přílohy (náhledové obrázky)
 - rejstříky (přístupové body)

Archiv - katalogový záznam

- Úroveň popisu
- Evidenční jednotka/typ archiválie – druh/ počet
- Obsah, regest
- Datace vzniku jednotky popisu
- Formální název jednotky popisu/název autorského díla
- Existence reprodukcí, přístupnost
- Odkazy na příbuzné dokumenty, archiválie a pomůcky pro vyhledávání, edice a literatura
- Díl, část, pořadí jednotky popisu
- Rozměry
- Měřítko původní/měřítko metrické
- Souřadnice
- Druh mapy
- Technika, adjustace, nosič
- Barevnost
- Orientace
- Jazyk
- Fyzický stav
- Popisované role entit ve vztahu k dokumentům – přístupové body (geografické, osoba, korporace)






Sign. N 18 Plán důlního zařízení u šachty Alžběta v Banské Bystrici, 1758, Jan Kašpar Reitzner




Digitalizace a zpřístupnění


- Systematická digitalizace map a plánů v NA od roku 2022
- Nastavení základních parametrů digitalizace
 - přednost skenování před fotografováním
 - polohová přesnost
 - skenování v 600 dpi (min. 400 dpi)
 - barevnou škálou 24 bit včetně barevného ICC profilu (International Color Consortium profile) = mezinárodní standard ISO 15076–1:2005
 - skenování verzální strany
 - archivní sken ve formátu TIFF + degradovaný snímek ve formátu JPEG/JPEG200
 - uchování metadat o pořízení a parametrech skenu
- **Provázání digitalizátu s katalogovým záznamem**



Zpřístupnění – VadeMeCum 2024

 Archivní VadeMeCum  


Národní archiv

0 záznamů
0 dig. příloh   

ÚVOD PROHLÍŽENÝ ZÁZNAM 

Prohlížen 1 záznam  

INVENTÁRNÍ ZÁZNAM Národní archiv

 **Název pomůcky:** ŽIDOVSKÉ MATRIKY 1784 - 1949 (1960)

Číslo pomůcky: 1646

Číslo listu NAD: 167

Druh ukl. jednotky: kn

Ukládací jednotka: 701


Inv./přirůst. číslo: 701

Název: JINCE (o. Příbram)


Název fondu: Matriky židovských náboženských obcí v českých krajích



Obsah:
N 1814-1835
O 1812-1849
Z 1822-1839

Zpracovatel: SÚA-Matušíková






12 skenů

 Listování v pomůcce

VÝBĚR **SOUVISEJÍCÍ**  

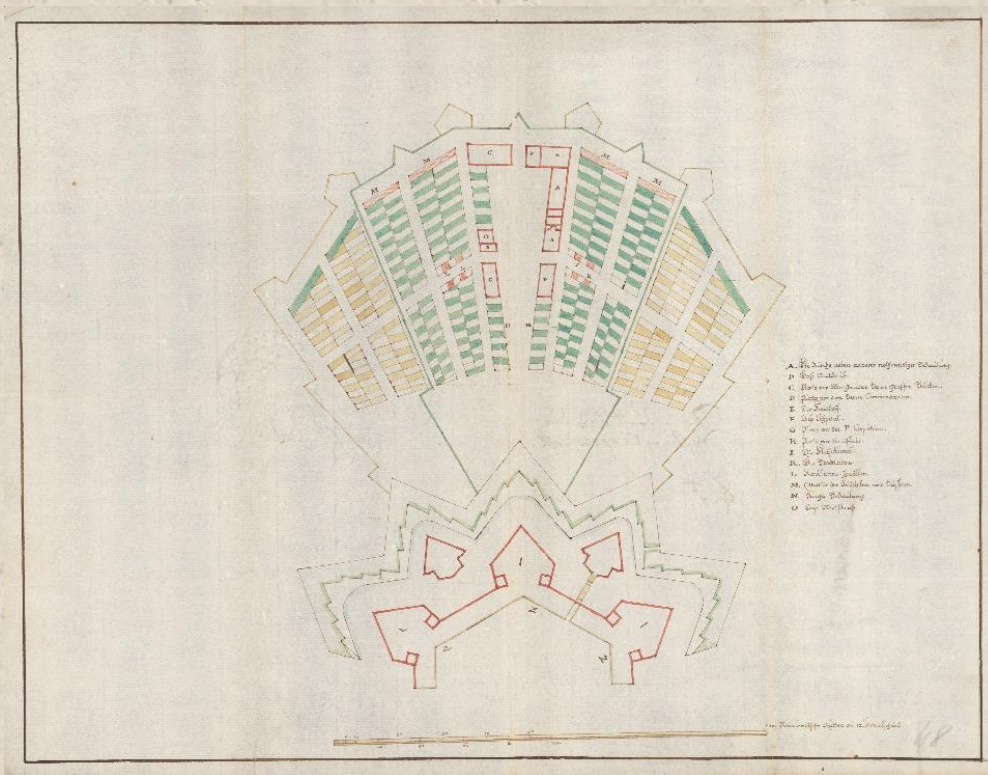
2

| | | |
|---|---|--------------------------|
|  | ŽIDOVSKÉ MATRIKY 1784 - 1949 (1960) | |
|  | NAD 167 • č. pom. 1646 | 1784 - 1949 (1960) |
|  | Matriky židovských náboženských obcí v českých krajích... | |
| | HBma | (1735) 1784 - 1949 (2... |

Rejstříková hesla

Místo [Jince, o. Příbram](#)

Nerealizovaný návrh nového města u pevnosti Leopoldov



Sign. **M 018**, Neue Stadt bei der Festung
Leopoldstadt, 3. 7. 1674



Neue Stadt bei der
Festung Leopoldstadt.
A. # A

M 18

47



Národní archiv

Děkujeme za pozornost

sarka.steinova@nacr.cz, filip.paulus@nacr.cz,